

METRUM 

SIA „METRUM”

Reģ. Nr. 40003388748

Ģertrūdes iela 47-3, Rīga, LV-1011

Tālr. 67860311, fakss 67609044

E-pasts: metrum@metrum.lv

www.metrum.lv



Ķekavas novada dome

NMR kods 90000048491

Gaismas iela 19 k-9-1, Ķekava,

Ķekavas pag., Ķekavas nov., LV-2123

Tālr. 67935803

E-pasts: novads@kekava.lv

www.kekava.lv

ĶEKAVAS NOVADA KULTŪRAS PIEMINEKĻU AIZSARGJOSLU (AIZSARDZĪBAS ZONU) PROJEKTS

Baznīcas – Doles (Ķekavas) luterāņu baznīca, Ķekava (VKPAI Nr. 6699)

Katlakalna luterāņu baznīca, „Ticības”, Katlakalns (VKPAI Nr. 6700)

Tautas nams – Doles Tautas nams (Doles krogs), Ķekava (VKPAI Nr. 8560)

PIELIKUMI

Ierosinātājs: Ķekavas novada dome

Projekta izstrādes vadītājs:

Ķekavas novada pašvaldības Telpiskās plānošanas daļas vadītājs Juris Križanovskis

Izstrādātājs: SIA „METRUM”

Projekta vadītāja: Māra Kalvāne

Rīga, 2017

SATURS

I	LĒMUMI	3
1.1.	Ķekavas novada domes 08.12.2016. lēmums par teritorijas plānojuma izstrādes uzsākšanu	3
1.2.	Valsts kultūras pieminekļu aizsardzības inspekcijas lēmums par Ķekavas novada kultūras pieminekļu aizsargjoslu (aizsardzības zonu) projekta apstiprināšanu	10
II	PAZIŅOJUMI PAR KULTŪRAS PIEMINEKĻU AIZSARGJOSLU (AIZSARDZĪBAS ZONU) PROJEKTA IZSTRĀDI	11
2.1.	Paziņojums informatīvajā biļetenā „Ķekavas Novads” par projekta izstrādes uzsākšanu (12.09.2017.)	11
2.2.	Paziņojums Ķekavas novada tīmekļa vietnē www.kekava.lv par projekta izstrādes uzsākšanu (05.09.2017.)	12
III	INSTITŪCIJU SNIEGTIE NOSACĪJUMI UN INFORMĀCIJA PROJEKTA IZSTRĀDEI	14
3.1.	Valsts kultūras pieminekļu aizsardzības inspekcija	14
3.2.	AS „Latvenergo”	17
3.3.	LR Satiksmes ministrija	18
IV	PĀRSKATS PAR VĒRĀ ŅEMTAJIEM UN NORAI DĪTAJIEM FIZISKO UN JURIDISKO PEROSNU PRIEKŠLIKUMIEM UN IEBILDUMIEM PROJEKTA IZSTRĀDES LAIKĀ	20
V	SABIEDRĪBAS INFORMĒŠANA PAR PROJEKTA IZSTRĀDI	23
5.1.	Ķekavas novada pašvaldības vēstule par projekta izstrādi	23
5.2.	Pasta kvītis	27
VI	CITA INFORMĀCIJA	33
6.1.	Valsts kultūras pieminekļu aizsardzības inspekcijas 08.03.2018. vēstule	33
6.2.	Projekta izstrādātāja sertifikāts	35

I LĒMUMI

1.1. Ķekavas novada domes 08.12.2016. lēmums par teritorijas plānojuma izstrādes uzsākšanu



ĶEKAVAS NOVADA DOME

Gaismas iela 19 k-9-1, Ķekava, Ķekavas pagasts, Ķekavas novads, LV-2123
tālrunis 67935803, fakss 67935819, e-pasts: novads@kekava.lv

SĒDES PROTOKOLA PIELIKUMS Nr. 10.

2016.gada 8.decembris

protokols Nr. 33.

LĒMUMS

2.§ 5.

Par Ķekavas novada teritorijas plānojuma 2018. – 2030. gadam izstrādes uzsākšanu

Izskatot iespēju uzsākt Ķekavas novada teritorijas plānojumu 2018. – 2030. gadam, ar mērķi izstrādāt normatīviem atbilstošu ilgtermiņa teritorijas attīstības plānošanas dokumentu, Ķekavas novada dome konstatē:

1. Ķekavas novads izveidots 2009.gada 1.jūlijā, apvienojot Baložu pilsētu, Ķekavas pagastu un Daugmales pagastu.
2. Baložu pilsētai, Ķekavas pagastam un Daugmales pagastam ir savi spēkā esoši teritorijas plānojumi ar atšķirīgām prasībām teritorijas izmantošanai un apbūvei, kā arī ar atšķirīgiem darbības termiņiem. Cita starpā Daugmales pagasta teritorijas plānojuma darbības termiņš ir līdz 2019.gadam.
3. Vienota teritorijas plānojuma izstrādi ir nepieciešams uzsākt visai Ķekavas novada teritorijai, ņemot vērā plānoto darbu apjomu, kas ir laikietilpīgs process, jāpiesaista ārpalpojumu sniedzējs.

Pamatojoties uz:

- likuma „Par pašvaldībām” 14.panta otrās daļas 1.punktu,
- Attīstības plānošanas sistēmas likuma 10.pantu,
- Teritorijas attīstības plānošanas likuma 12.panta pirmo daļu,
- Ministru kabineta 2014.gada 14.oktobra noteikumu Nr.628 „Noteikumi par pašvaldību teritorijas attīstības plānošanas dokumentiem” 2., 26. un 75.punktu,
- Ķekavas novada ilgtspējīgas attīstības stratēģiju līdz 2030.gadam, kas apstiprināta ar Ķekavas novada domes 2012.gada 13.decembra lēmumu Nr. 1.§3. (protokols Nr.25),
- kā arī ņemot vērā Ķekavas novada domes Attīstības un uzņēmējdarbības atbalsta komitejas 2016.gada 30. novembra atzinumu,

Atklāti balsojot

ar 9 balsīm „Par” (Ceļmalnieks, Damliks, Danileviča, Keisters, Krūmiņš, Leišavnieks, Ozoliņa, Variks, Vītols), “Pret” – nav, „Atturas” – 3 (Adats, Arnte, Jurķis),

Ķekavas novada dome NOLEMJ:

1. Uzsākt Ķekavas novada teritorijas plānojuma 2018.-2030. gadam izstrādi saskaņā ar darba uzdevumu Nr.TP-2016-1 (pielikumā).
2. Apstiprināt darba uzdevumu Nr. TP-2016-1.

3. Apstiprināt par teritorijas plānojuma izstrādes vadītāju Ķekavas novada pašvaldības Telpiskās plānošanas daļas vadītāju Juri Križanovski.
4. Uzdot Ķekavas novada pašvaldības izpilddirektoram organizēt iepirkuma procedūru Ķekavas novada teritorijas plānojuma izstrādei un izsludināt iepirkumu.
5. Uzdot Ķekavas novada pašvaldības izpilddirektoram ar rīkojumu izveidot darba grupu Ķekavas novada teritorijas plānojuma izstrādei.
6. Uzdot Sabiedrisko attiecību daļai publicēt paziņojumus par šo lēmumu pašvaldības informatīvajā biļetenā „Ķekavas Novads” un pašvaldības tīmekļa vietnē www.kekavasnovads.lv.

Sēdes vadītājs:



A.Damlics

Pielikums
Ķekavas novada domes
2016.gada 8.decembra sēdes
lēmumam Nr.2.§ 5. (protokols Nr. 33.)

DARBA UZDEVUMS NR. TP-2016-1
Ķekavas novada teritorijas plānojuma 2018. – 2030. gadam izstrādei

I. Darba izstrādes mērķis un pamatojums

- 1.1. Ķekavas novada teritorijas plānojuma (turpmāk – Teritorijas plānojums) izstrādes mērķis ir veidot pamatu ilgtspējīgai, efektīvai un racionālai novada teritorijas un tās resursu izmantošanai, dzīves kvalitātes paaugstināšanai, mērķtiecīgi un līdzsvaroti attīstīt ekonomiku, pamatojoties uz Ķekavas novada ilgtspējīgas attīstības stratēģiju līdz 2030.gadam (turpmāk – Attīstības stratēģija), ņemot vērā normatīvajos aktos par teritorijas plānošanu, izmantošanu un apbūvi noteiktās prasības.
- 1.2. Teritorijas plānojuma izstrādes pamatojums:
 - 1.2.1. likuma „Par pašvaldībām” 14.panta otrās daļas 1.punkts;
 - 1.2.2. Attīstības plānošanas sistēmas likuma 10.pants;
 - 1.2.3. Teritorijas attīstības plānošanas likuma 5.panta pirmās daļas 3.punkts, 12.panta pirmā daļa un 23.panta septītā daļa;
 - 1.2.4. Ministru kabineta 2014.gada 14.oktobra noteikumu Nr.628 „Noteikumi par pašvaldību teritorijas attīstības plānošanas dokumentiem” (turpmāk – MK noteikumi Nr.628) 2., 26. un 75.punkts;
 - 1.2.5. Attīstības stratēģija.
- 1.3. Teritorijas plānojuma izstrāde uzsākta, ņemot vērā šādus apstākļus. Ķekavas novads izveidojies 2009.gadā, apvienojot trīs pašvaldības – Baložu pilsētu, Daugmales pagastu un Ķekavas pagastu. Šobrīd spēkā ir visu trīs novada administratīvo teritoriju teritorijas plānojumi¹. Kopš Ķekavas novada teritorijā esošo administratīvo teritoriju teritorijas plānojumu izstrādes un apstiprināšanas, ir mainījušies un no jauna ieviesti teritorijas attīstības plānošanu reglamentējoši normatīvie akti, kā arī apstiprināta Attīstības stratēģija. Spēkā esošie teritorijas plānojumi tika izstrādāti ar attīstības redzējumu līdz 2019.gadam (Daugmales pagastam), 2020.gadam (Baložu pilsētai) un 2021.gadam (Ķekavas pagastam). Teritoriju attīstība un būvniecība notiek pēc atšķirīgām prasībām. Līdz ar to nepieciešams jauns, idejiski un saturiski saskaņots teritorijas plānojums, izstrādāts atbilstoši spēkā esošajam normatīvajam regulējumam, realizējot Attīstības stratēģijā noteikto novada telpiskās attīstības perspektīvas vīziju, mērķus, prioritātes un teritorijas specializācijai atbilstošu vēlamu telpiskās struktūras attīstības modeli.

II. Ķekavas novada teritorijas plānojuma izstrādes uzdevumi

- 2.1. Teritorijas plānojuma saturu izstrādā atbilstoši MK noteikumiem Nr.628.
- 2.2. Izvērtēt spēkā esošo teritorijas plānojumu atbilstību Ministru kabineta 2013.gada 30.aprīļa noteikumiem Nr.240 „Vispārīgie teritorijas plānošanas, izmantošanas un apbūves noteikumi” (turpmāk – MK noteikumi Nr.240) un citiem spēkā esošajiem normatīvajiem aktiem.
- 2.3. Uzdevuma ietvaros:

¹ Ķekavas novada Baložu pilsētas teritorijas plānojums 2008.-2020.gadam, Ķekavas novada Daugmales pagasta teritorijas plānojums 2007.-2019.gadam ar 2009.gada grozījumiem, Ķekavas novada Ķekavas pagasta teritorijas plānojums 2009.-2021.gadam

- 2.3.1. izvērtēt spēkā esošo teritorijas plānojumu saturu un teritorijas izmantošanas un apbūves noteikumu atbilstību MK noteikumiem Nr.240, citiem spēkā esošajiem normatīvajiem aktiem, kā arī citiem apstākļiem, kas ietekmē teritorijas plānojuma leģitimitāti pēc būtības;
 - 2.3.2. atbilstoši metodikai, sagatavot analītisku pārskatu par nepieciešamajām korekcijām spēkā esošajos teritorijas plānojumos un nepieciešamo korekciju iespējamo ietekmi uz Ķekavas novada teritorijas izmantošanu un attīstības iespējām (sniegt skaidrojumu par korekciju būtību – formāli grozījumi, būtiskas izmaiņas, kas faktiski ietekmē teritorijas izmantošanas un apbūves noteikumus, u.c.);
 - 2.3.3. pārskatīt un izvērtēt spēkā esošo teritorijas plānojumu risinājumu (aizsargjoslu teritorijas, vispārīgās prasības teritoriju plānošanai un izmantošanai, apbūves parametri u.c. noteikumi) atbilstību MK noteikumu Nr. 240 prasībām, ievērojot plānošanas nepārtrauktības un pēctecības principu, integrēt tos Teritorijas plānojumā;
 - 2.3.4. izvērtēt Ķekavas novada teritorijā spēkā esošos detālplānojumus attiecībā uz to atbilstību normatīvo aktu prasībām, realizācijas termiņiem un iespējām. Atbilstoši izvērtējumam, veikt korekcijas spēkā esošo detālplānojumu sarakstā un izstrādāt priekšlikumus par atceļamajiem detālplānojumiem vai to daļām, kā arī detālplānojumiem, kuru prasības ietveramas Teritorijas plānojumā.
- 2.4. Teritorijas plānojuma risinājumus realizēt un integrēt Attīstības stratēģijā noteiktos galvenos Ķekavas novada ilgtermiņa attīstības mērķus un vīziju: “Ķekavas novads – zaļa mājvieta dinamiskā pašvaldībā”.
 - 2.5. Detalizēti izstrādāt Ķekavas novada apdzīvoto vietu (Baloži, Ķekava, Daugmale, Krustkalni, Lapenieki, Valdlauči, Rāmava, Katlakalns, Alejas, Krogsils, Skujnieki, Vimbukrogs, Odukalns, Jaunsils, Plakanciems, Mellupi, Dzērumi, Jeņči, Saulgoži, Pulkarne, Bērzmēte, Dzintari) teritoriju izmantošanas un apbūves noteikumus, precizēt to robežas.
 - 2.6. Telpiski precizēt Attīstības stratēģijā ietvertu telpiskās attīstības perspektīvu – telpiskās struktūras elementus, kas norāda funkcionālo telpu teritoriālo piesaisti. Teritoriju funkcionālo zonējumu paredzēt atbilstoši MK noteikumiem Nr.240.
 - 2.7. Pārskatīt un izvērtēt pašvaldībai piederošo teritoriju perspektīvo izmantošanu un to atbilstību pašvaldību funkciju veikšanai un ilgtermiņa attīstības mērķu sasniegšanai. Norādīt teritorijas (tostarp, arī sniegt priekšlikumus par jaunu teritoriju iegādi īpašumā), kas nepieciešamas pašvaldības funkciju realizēšanai (izglītības funkcijai, sociālo pakalpojumu, ceļu vai citas infrastruktūras izveides iegādei u.c.).
 - 2.8. Pārskatīt un precizēt pašvaldības kompetencē esošās apgrūtinātās teritorijas, to aizsargjoslas atbilstoši Aizsargjoslu likumam, kā arī ievērojot Apgrūtināto teritoriju informācijas sistēmas likumā noteiktās prasības.
 - 2.9. Teritorijas plānojumā ietvert apbūves teritorijas un apbūves noteikumus teritorijām, kurās ierīkojamas centralizētās ūdensapgādes un centralizētās kanalizācijas sistēmas atbilstoši Ūdenssaimniecības pakalpojumu likumam, kā arī noteikt pieslēgšanās kārtību centralizētajām ūdensapgādes un centralizētajām kanalizācijas sistēmām.
 - 2.10. Teritorijas plānojumā ietvert transporta infrastruktūras attīstības plānu, paredzot ielu kategorijas atbilstoši MK noteikumu Nr.240 iedalījumam.
 - 2.11. Teritorijas plānojumā ietvert iespējamus telpiskos risinājumus perspektīvo industriālo zonu (parku) attīstībai, ņemot vērā sasaisti ar esošo infrastruktūru, projektējamo Rail Baltica dzelzceļa līniju, plānoto A7 autoceļa apvedceļu, perspektīvā E67 autoceļu un perspektīvā dzelzceļa maršrutu uz ostas teritorijām gar Rīgas apvedceļu, ar mērķi veicināt ekonomisko attīstību un radīt labvēlīgus priekšnosacījumus jaunu industriālo uzņēmumu izveidei.

- 2.12. Nepieciešamības gadījumā nodrošināt stratēģiskā ietekmes uz vidi novērtējuma veikšanu, atbilstoši likumam “Par ietekmes uz vidi novērtējumu”.
- 2.13. Teritorijas plānojumu izstrādāt, lietojot Teritorijas attīstības plānošanas informācijas sistēmu (turpmāk - TAPIS), atbilstoši Ministru kabineta 2014.gada 8.jūlija noteikumu Nr.392 „Teritorijas attīstības plānošanas informācijas sistēmas noteikumi” (turpmāk – MK noteikumi Nr. 392) prasībām.
- 2.14. Teritorijas plānojuma saturs un plānojuma sadaļas - grafiskā daļa, teritorijas izmantošanas un apbūves noteikumi, jāstrukturē un jāsagatavo atbilstoši TAPIS datu standartizācijai un klasifikācijai, saskaņā ar MK noteikumi Nr. 392 un MK noteikumi Nr.628 prasībām.
- 2.15. Detalizētas prasības Teritorijas plānojuma izstrādei skatīt Iepirkuma specifikācijā.

III. Sadarbība ar institūcijām

- 3.1. Pieprasīt nosacījumus Teritorijas plānojuma izstrādei un saņemt atzinumus no šādām institūcijām:
 - 3.1.1. Valsts vides dienesta;
 - 3.1.2. Dabas aizsardzības pārvaldes;
 - 3.1.3. Valsts kultūras pieminekļu aizsardzības inspekcijas;
 - 3.1.4. Latvijas Ģeotelpiskās informācijas aģentūras;
 - 3.1.5. LR Satiksmes ministrijas;
 - 3.1.6. VAS “Latvijas Valsts ceļi”;
 - 3.1.7. VAS “Latvijas dzelzceļš”;
 - 3.1.8. LR Aizsardzības ministrijas;
 - 3.1.9. Valsts Veselības inspekcijas;
 - 3.1.10. VZD Rīgas reģionālās nodaļas;
 - 3.1.11. VAS „Latvenergo”;
 - 3.1.12. AS „Latvijas gāze”;
 - 3.1.13. Valsts ugunsdzēsības un glābšanas dienesta;
 - 3.1.14. Rīgas plānošanas reģiona;
 - 3.1.15. Lauku atbalsta dienesta reģionālās lauksaimniecības pārvaldes;
 - 3.1.16. VSIA „Zemkopības ministrijas nekustamie īpašumi” Zemgales nodaļas;
 - 3.1.17. Valsts meža dienesta;
 - 3.1.18. SIA „Rīgas meži”;
 - 3.1.19. Latvijas Vides, ģeoloģijas un meteoroloģijas aģentūras;
 - 3.1.20. PSIA „Rīgas ūdens”;
 - 3.1.21. VAS „Valsts Informācijas Tīkla Aģentūras”;
 - 3.1.22. Mobilo sakaru tīklu turētājiem;
 - 3.1.23. Vides pārraudzības valsts biroja (pieteikums SIVN nepieciešamības izvērtēšanai);
 - 3.1.24. SIA „Baložu komunālā saimniecība”;
 - 3.1.25. SIA „Ķekavas nami”;
 - 3.1.26. SIA „Līves 2”.

- 3.2. Izstrādājot teritorijas plānojumu, informēt par to kaimiņu pašvaldības - Rīgas pilsētu, Olaines novadu, Ozolnieku novadu, Baldones novadu, Ķeguma novadu, Ikšķiles novadu, Salaspils novadu un noskaidrot to viedokli:
- 3.2.1. nosūtot lēmumu par teritorijas plānojuma izstrādes uzsākšanu;
- 3.2.2. paziņojot par publiskās apspriešanas pasākumiem;
- 3.2.3. lūdzot sniegt atzinumu par izstrādāto teritorijas plānojuma redakciju.

IV. Kartogrāfiskā pamatne

Teritorijas plānojuma izstrādei izmanto aktuālus Valsts zemes dienesta izsniegtus nekustamā īpašuma valsts kadastra informācijas sistēmas grafiskos datus un Latvijas normālo augstumu sistēmā LAS-2000,5 izstrādātu topogrāfisko pamatni ar mēroga noteiktību 1: 10 000.

V. Sabiedrības līdzdalības nodrošināšana

- 5.1. Teritorijas plānojuma izstrādes procesu organizēt atbilstoši MK noteikumi Nr.628 prasībām, sadarbībā ar Ķekavas novada pašvaldības Telpiskās plānošanas daļu.
- 5.2. Nodrošināt pilnvērtīgu un sabiedrībai saprotamu teritorijas attīstības plānošanas procesu un iesaisti novada teritorijas attīstības plānošanā.
- 5.3. Publiskās apspriešanas termiņu noteikt ne mazāku kā 6 (sešas) nedēļas (Teritorijas plānojuma pilnveidotajai redakcijai - ne mazāku kā 3 (trīs) nedēļas). Apspriešanu organizēt sadarbībā ar Ķekavas novada pašvaldības Telpiskās plānošanas daļu vismaz trīs administratīvo teritoriju vietās Baložos, Daugmalē un Ķekavā.

VI. Plānotais Ķekavas novada teritorijas plānojuma izstrādes process un izpildes termiņi

Nr. p.k.	Aktivitāte	Termiņš
1.	Līguma slēgšana ar Izpildītāju Priekšapmaksā 15% no līgumcenas	februāris, 2017
2.	Teritorijas plānojuma izstrādei nepieciešamās informācijas pieprasīšana, saņemšana, informācijas apkopošana. Iespēja sabiedrībai iesniegt priekšlikumus, ierosinājumus.	jūlijs / augusts, 2017
3.	Teritorijas plānojuma 1.redakcijas sagatavošana un Vides pārskata projekta sagatavošana, ja to pieprasa atbildīgā institūcija.	septembris / novembris, 2017
4.	Pašvaldības domes lēmums par Teritorijas plānojuma nodošanu publiskajai apspriešanai un institūciju atzinumu saņemšanai.	novembris / decembris, 2017
	Starpmaksājums 40% no līgumcenas	
5.	Teritorijas plānojuma redakcijas publiskā apspriešana, publiskās apspriešanas sanāksme, institūciju atzinumu saņemšana par izstrādāto redakciju. Publiskās apspriešanas termiņš ne mazāks kā 6 (sešas) nedēļas (Teritorijas plānojuma pilnveidotajai redakcijai - ne mazāks kā 3 (trīs) nedēļas) katrā no trim administratīvajām teritorijām.	decembris / janvāris / februāris, 2018
6.	Sanāksme pēc publiskās apspriešanas beigām, kurā izskata publiskās apspriešanas laikā saņemtos priekšlikumus un institūciju atzinumus. Par sanāksmes laiku paziņot ne vēlāk kā 2 (divas) nedēļas pirms sanāksmes noteiktā datuma, ievieojot informāciju TAPIS un pašvaldības tīmekļa vietnē, kā arī, informējot sabiedrību citos, pieejamos veidos.	marts, 2018
	Starpmaksājums 20% no līgumcenas	

7. Pašvaldības domes lēmums par Teritorijas plānojuma **apstiprināšanu** vai Teritorijas plānojuma redakcijas **pilnveidošanu**. aprīlis, 2018
8. Ja tiek pieņemts lēmums par Teritorijas plānojuma redakcijas pilnveidošanu, Teritorijas plānojuma pilnveidotā redakcija sagatavojama ne ilgāk par vienu mēnesi no lēmuma pieņemšanas. aprīlis / maijs, 2018
9. Pašvaldības domes lēmums par Teritorijas plānojuma pilnveidotās redakcijas nodošanu publiskajai apspriešanai un institūciju atzinumu saņemšanai. maijs, 2018
10. Teritorijas plānojuma pilnveidotās redakcijas publiskā apspriešana, publiskās apspriešanas sanāksme, institūciju atzinumu saņemšana par izstrādāto redakciju. Publiskās apspriešanas termiņš 3 (trīs) nedēļas. jūnijs, 2018
11. Pašvaldības domes lēmums par Teritorijas plānojuma apstiprināšanu. jūlijs, 2018

Gala maksājums (aprīlis/jūlijs)

Sēdes vadītājs:



A.Damlics

1.2. Valsts kultūras pieminekļu aizsardzības inspekcijas lēmums par Ķekavas novada kultūras pieminekļu aizsargjoslu (aizsardzības zonu) projekta apstiprināšanu

Tiks pievienots pēc projekta apstiprināšanas.

II PAZIŅOJUMI PAR KULTŪRAS PIEMINEKĻU AIZSARGJOSLU (AIZSARDZĪBAS ZONU) PROJEKTA IZSTRĀDI

2.1. Paziņojums informatīvajā biļetenā „Ķekavas Novads” par projekta izstrādes uzsākšanu (12.09.2017.)

PAZIŅOJUMS

Paziņojums par valsts aizsardzībā esošu kultūras pieminekļu aizsargjoslu (aizsardzības zonu) projektu izstrādi Ķekavas novada teritorijas plānojumā 2018.–2030. gadam izstrādes ietvaros

Saskaņā ar Aizsargjoslu likumu un Ministru kabineta 2003. gada 15. jūlija noteikumiem Nr. 392 „Kultūras pieminekļu aizsargjoslas (aizsardzības zonas) noteikšanas metodika” Ķekavas novada teritorijas plānojumā 2018.–2030. gadam (2016. gada 8. decembra lēmums Nr. 2.§ 5.(protokola Nr. 33.)) izstrādes ietvaros tiks izstrādāti valsts aizsardzībā esošu kultūras pieminekļu aizsargjoslu (aizsardzības zonu) projekti šādiem arhitektūras pieminekļiem:

- valsts nozīmes arhitektūras piemineklis Doles (Ķekavas) luterāņu baznīca, Rīgas iela 75, Ķekava, Ķekavas pagasts, Ķekavas novads (Valsts kultūras pieminekļu aizsardzības inspekcijas (turpmāk – VKPAI) Nr. 6699);
- vietējas nozīmes arhitektūras piemineklis Doles Tautas nams (Doles krogs), Rīgas iela 26, Ķekava, Ķekavas pagasts, Ķekavas novads (VKPAI Nr. 8560);
- valsts nozīmes arhitektūras piemineklis Katlakalna luterāņu baznīca, „Ticības”, Katlakalna, Ķekavas pagasts, Ķekavas novads (VKPAI Nr. 6700).

Kultūras pieminekļu aizsargjoslu (aizsardzības zonu) projektu izstrādes mērķis ir noteikt individuālas aizsargjoslas (aizsardzības zonas) ap minētajiem valsts aizsardzībā esošajiem kultūras pieminekļiem, ņemot vērā Aizsargjoslu likuma 8. pantu un ņemot vērā konkrētā pieminekļa atrašanās vietu, tā ainavisko uztveri, iespējamās vizuālās ietekmes un teritorijas attīstības prioritātes atbilstoši teritorijas plānojumam, kā arī Ķekavas novada ilgtspējīgas attīstības stratēģijai līdz 2030. gadam un Ķekavas novada attīstības programmai 2014.–2020. gadam. Izstrādātā individuālā aizsargjosla (aizsardzības zona) ap kultūras pieminekli ļaus racionālāk plānot teritorijas izmantošanu un precizēt ar kultūras pieminekļa aizsardzību saistītos apgrūtinājumus.

Rakstiskus priekšlikumus un ierosinājumus minēto kultūras pieminekļu aizsargjoslu (aizsardzības zonu) projektam lūdzam iesniegt līdz 2017. gada 13. oktobrim (ieskaitot), nosūtot pa pastu vai iesniedzot Ķekavas novada pašvaldībā, Ķekavas novada Baložu pilsētas pārvaldē vai Ķekavas novada Daugmales pagasta pārvaldē, vai, elektroniski parakstīti, sūtot uz e-pasta adresi novads@kekava.lv. Ja priekšlikumu iesniedzējs vēlas saņemt rakstisku atbildi, par to jānorāda iesniegumā, fiziskām personām norādot vārdu, uzvārdu, pastāvīgās dzīvesvietas adresi, juridiskām personām – nosaukumu, reģistrācijas numuru, korespondences adresi vai, ja persona vēlas saņemt elektronisku atbildi, e-pasta adresi.

Spēkā esošās aizsargjoslas (aizsardzības zonas) ap kultūras pieminekļiem Doles (Ķekavas) luterāņu baznīca un Doles Tautas nams (Doles krogs) attēlotas 1. attēlā. Spēkā esošā aizsargjosla (aizsardzības zona) ap kultūras pieminekli Katlakalna luterāņu baznīca attēlota 2. attēlā. Ķekavas novada pašvaldība aicina sekot līdzi informācijai Ķekavas novada tīmekļa vietnē www.kekavasnovads.lv, Ķekavas novada pašvaldības informatīvajā biļetenā „Ķekavas Novads”, kā arī Latvijas ģeotelpiskās informācijas portāla www.geolatvija.lv sadaļā „Teritorijas attīstības plānošana”.

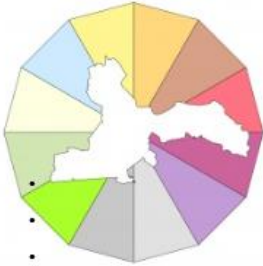
Neskaidribu gadījumā aicinām sazināties ar kontaktpersonām Ķekavas novada pašvaldībā – Juri Križanovski (tālr. 67956031) vai Līgu Sēju (tālr. 67956019).

Telpiskās plānošanas daļa

1. attēls. Spēkā esošās kultūras pieminekļu Doles (Ķekavas) luterāņu baznīca un Doles Tautas nams (Doles krogs) aizsargjoslas (aizsardzības zonas).

2. attēls. Spēkā esošā kultūras pieminekļa Katlakalna luterāņu baznīca aizsargjosla (aizsardzības zona).

2.2. Paziņojums pašvaldības tīmekļa vietnē www.kekava.lv par projekta izstrādes uzsākšanu (05.09.2017.)



Paziņojums par valsts aizsardzībā esošu kultūras pieminekļu aizsargjoslu (aizsardzības zonu) projektu izstrādi Ķekavas novada teritorijas plānojuma 2018.–2030.gadam izstrādes ietvaros

Saskaņā ar Aizsargjoslu likumu un Ministru kabineta 2003.gada 15.jūlija noteikumiem Nr.392 "Kultūras pieminekļu aizsargjoslas (aizsardzības zonas) noteikšanas metodika" Ķekavas novada teritorijas plānojuma 2018.–2030. gadam (2016.gada 8.decembra lēmums Nr.2.55.(protokola Nr.33.)) izstrādes ietvaros, tiks izstrādāti valsts aizsardzībā esošu kultūras pieminekļu aizsargjoslu (aizsardzības zonu) projekti sekojošiem arhitektūras pieminekļiem:

- valsts nozīmes arhitektūras piemineklis – **Doles (Ķekavas) luterāņu baznīca**, Rīgas iela 75, Ķekava, Ķekavas pagasts, Ķekavas novads (Valsts kultūras pieminekļu aizsardzības inspekcijas (turpmāk – VKPAI) Nr. 6699),
- vietējas nozīmes arhitektūras piemineklis – **Doles Tautas nams (Doles krogs)**, Rīgas iela 26, Ķekava, Ķekavas pagasts, Ķekavas novads (VKPAI Nr. 8560),
- valsts nozīmes arhitektūras piemineklis – **Katlakalna luterāņu baznīca**, "Ticības", Katlakalns, Ķekavas pagasts, Ķekavas novads (VKPAI Nr. 6700).

Kultūras pieminekļu aizsargjoslu (aizsardzības zonu) projektu izstrādes mērķis ir noteikt individuālas aizsargjoslas (aizsardzības zonas) ap minētajiem valsts aizsardzībā esošajiem kultūras pieminekļiem, ņemot vērā Aizsargjoslu likuma 8. pantu un ņemot vērā konkrētā pieminekļa atrašanās vietu, tā ainavisko uzdevi, iespējamās vizuālās ietekmes un teritorijas attīstības prioritātes atbilstoši teritorijas plānojumam, kā arī Ķekavas novada ilgtspējīgas attīstības stratēģijai līdz 2030.gadam un Ķekavas novada attīstības programmai 2014.-2020. gadam. Izstrādātā individuālā aizsargjosla (aizsardzības zona) ap kultūras pieminekli ļaus racionālāk plānot teritorijas izmantošanu un precizēt ar kultūras pieminekļa aizsardzību saistītos apgrūtinājumus.

Rakstiskus priekšlikumus un ierosinājumus minēto kultūras pieminekļu aizsargjoslu (aizsardzības zonu) projektam lūdzam iesniegt līdz 2017.gada 13.oktobrim (ieskaitot), nosūtot pa pastu vai iesniedzot Ķekavas novada pašvaldībā, Ķekavas novada Baložu pilsētas pārvaldē vai Ķekavas novada Daugmales pagasta pārvaldē, vai elektroniski parakstītus iesniegumus sūtot uz e-pastu novads@kekava.lv. Ja priekšlikumu iesniedzējs vēlas saņemt rakstisku atbildi, par to jānorāda iesniegumā, fiziskām personām norādot vārdu, uzvārdu, pastāvīgās dzīvesvietas adresi, juridiskām personām – nosaukumu, reģistrācijas numuru, korespondences adresi vai, ja persona vēlas saņemt elektronisku atbildi – e-pasta adresi.

Spēkā esošās aizsargjoslas (aizsardzības zonas) ap kultūras pieminekļiem Doles (Ķekavas) luterāņu baznīca un Doles Tautas nams (Doles krogs) attēlotas 1.attēlā. Spēkā esošā aizsargjosla (aizsardzības zona) ap kultūras pieminekli Katlakalna luterāņu baznīca attēlota 2.attēlā.



1.att. Spēkā esošās kultūras pieminekļu **Doles (Ķekavas) luterāņu baznīca** un **Doles Tautas nams (Doles krogs)** aizsargjoslas (aizsardzības zonas)



2.att. Spēkā esošā kultūras pieminekļa Katlakalna luterāņu baznīca aizsargjosla (aizsardzības zona)

Ķekavas novada pašvaldība aicina sekot līdzi informācijai Ķekavas novada tīmekļa vietnē www.kekavasnovads.lv, Ķekavas novada pašvaldības informatīvajā biļetenā "Ķekavas Novads", kā arī Latvijas ģeotelpiskās informācijas portālā www.geolatvija.lv sadaļā "Teritorijas attīstības plānošana".

Neskaidrību gadījumā aicinām sazināties ar kontaktpersonām Ķekavas novada pašvaldībā – Juri Krīžanovski, tālr. 67936031, Līgu Sēju, tālr. 67936019.

Telpiskās plānošanas daļa
05.09.2017.

III INSTITŪCIJU SNIEGTIE NOSACĪJUMI UN INFORMĀCIJA PROJEKTA IZSTRĀDEI

3.1. Valsts kultūras pieminekļu aizsardzības inspekcija



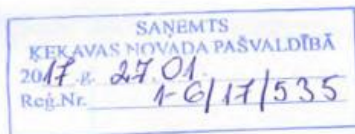
Valsts kultūras pieminekļu aizsardzības inspekcija

Mazā Pils iela 19, Rīga, LV - 1050, tālr. 67229272, e-pasts vkpai@mantojums.lv, www.mantojums.lv

Rīga

.....25.01.2017. Nr.06-05/...241.....
Uz 22.12.2016. Nr.1-7/16/3048
(reģistrēts VKPAI 27.12.2016. Nr.9036)

**Ķekavas novada pašvaldības
Telpiskās plānošanas nodaļa**
Gaismas iela 19k-9, Ķekava, Ķekavas pagasts,
Ķekavas novads, LV-2123
novads@kekava.lv



Informācijai – VKPAI Rīgas reģionālajai nodaļai

*Nosacījumi Ķekavas novada
teritorijas plānojuma 2018. – 2030.gadam izstrādei*

Valsts kultūras pieminekļu aizsardzības inspekcijā (turpmāk – Inspekcija) ir izskatīts iesniegums par nosacījumu sniegšanu Ķekavas novada teritorijas plānojuma 2018. – 2030.gadam izstrādei.

Saskaņā ar Ministru kabineta 14.10.2014. noteikumu Nr.628 „Noteikumi par pašvaldību teritorijas attīstības plānošanas dokumentiem” 51. un 56.punktu, Inspekcija sagatavojusi tās rīcībā esošo informāciju par novadā esošajiem kultūras pieminekļiem un sniedz nosacījumus un ieteikumus novada teritorijas plānojuma izstrādei.

1. INFORMĀCIJA.

- 1.1. Ķekavas novadā atrodas 15 nekustamie kultūras pieminekļi – objekti, kas iekļauti spēkā esošajā valsts aizsargājamo kultūras pieminekļu sarakstā, kuru 29.10.1998. apstiprinājusi LR Kultūras ministrija ar rīkojumu Nr.128. Minētajā kultūras pieminekļu sarakstā ir 5 arheoloģijas, 3 arhitektūras, 5 mākslas un 2 vēstures pieminekļi (1.pielikumā – izraksts no valsts aizsargājamo kultūras pieminekļu reģistra).
- 1.2. Inspekcijā ir digitalizēta valsts nozīmes arheoloģijas pieminekļu “Daugmales pilskalns ar senpilsētu un senkapi (valsts aizsardzības Nr.2090) un “Sakaiņu pilskalns” (valsts aizsardzības Nr.2089) teritorijas, kā arī valsts nozīmes arhitektūras pieminekļa “Doles muižas apbūve” (valsts aizsardzības Nr.6706) Salaspils novads, Salaspils pagasts, Dole individuālā aizsardzības zona, kura skar arī Ķekavas novada teritoriju. Šobrīd tiek digitalizēta valsts nozīmes vēstures pieminekļa “Rakstnieka G.Merķeļa dzīves vieta” (valsts aizsardzības Nr. 92) teritorija un individuālā aizsardzības zona. Inspekcija informāciju par minētajiem kultūras pieminekļiem vektordatu formātā nosūtīs uz e-pasta adresēm: juris.krizanovskis@kekava.lv un liga.seja@kekava.lv
- 1.3. Plānojot teritorijas izmantošanu vai paredzot jebkāda veida saimniecisko darbību kultūras pieminekļos vai to aizsardzības zonās, saistoši sekojoši normatīvie akti:
 - Likums *Par kultūras pieminekļu aizsardzību*;
 - MK 26.08.2003. noteikumi Nr.474 *Noteikumi par kultūras pieminekļu aizsardzību, izmantošanu, restaurāciju un vidi degradējoša objekta statusa piešķiršanu*;

- citi normatīvie akti, kuros ietverti kultūras pieminekļu aizsardzības jautājumi.
- 1.4. Saskaņā ar likuma *Par kultūras pieminekļu aizsardzību* 23. pantu un *Aizsargjoslu likuma* 8. pantu aizsardzības zona ap valsts aizsargājamiem kultūras pieminekļiem lauku teritorijās noteikta 500 m, ja aizsardzības zona nav noteikta īpaši.
- 1.5. Ja kultūras piemineklis atrodas kāda cita kultūras pieminekļa teritorijā vai aizsardzības zonā, izņemot arheoloģijas pieminekļus, individuālā aizsardzības zona tiek noteikta – „nulle”.
- 1.6. Ja nekustams mākslas piemineklis atrodas kultūras pieminekļa iekštelpās, tam atsevišķa aizsardzības zona nav jānosaka. Nekustamiem mākslas pieminekļiem, kas atrodas ēkās ārpus kultūras pieminekļu teritorijas vai to aizsardzības zonas, individuālā aizsardzības zona tiek noteikta pa ēkas perimetru.
- 1.7. Inspekcija veic darbu kultūras pieminekļu teritoriju precizēšanā un digitalizācijā, ņemot vērā VZD datu publicēšanas portālā www.kadastrs.lv pieejamo informāciju.
- 1.8. Jebkuru saimniecisko darbību kultūras pieminekļos, to teritorijās un aizsardzības zonās drīkst veikt tikai ar Inspekcijas atļauju.

2. NOSACĪJUMI.

- 2.1. Kultūras pieminekļu un to aizsardzības zonu teritorijās plānojama tāda saimnieciskā darbība, tajā skaitā apbūve, kas neiznīcina kultūras pieminekli vai nepazemina kultūrvēsturiskās ainavas un kultūras pieminekļa vērtību, respektējot šīs kultūrvēsturiskās vērtības (telpisko izveidojumu, reljefa un apzaļumojumu sistēmu, apbūves arhitektonisko veidolu, būvju mērogu un apjoma proporcijas u. tml.). Saimnieciskā darbība kultūras pieminekļu aizsardzības zonā plānojama, saglabājot kultūras piemineklim atbilstošo vidi, kā arī nodrošinot pieminekļa vizuālo uztveri.
- 2.2. Arheoloģiskā pieminekļa teritorijā nav pieļaujama jaunu objektu būvniecība un karjeru izstrāde, jaunu ceļu ierīkošana un citi ar zemes reljefa pārveidošanu saistīti darbi.
- 2.3. Grafiskajā daļā ar apzīmējumiem un numerāciju uzrādāmi nekustamie kultūras pieminekļi un aizsardzības zonas ap tiem. Grafiskajam materiālam pievienojams skaidrojums (eksplicācija) ar katra pieminekļa nosaukumu un valsts aizsardzības numuru.
- 2.4. Teritorijas izmantošanas un apbūves noteikumos ietverami nosacījumi:
 - kultūras pieminekļu aizsardzībai un izmantošanai;
 - lai turpmāk mazinātu administratīvo slogu privātpersonām teritorijas izmantošanai kultūras pieminekļu aizsardzības zonās, ieteikums izstrādāt noteikumus kā metodiku fasāžu apdares renovācijai, fasāžu un jumta siltināšanai, kā arī jumtu iesegumu nomaīņai kultūras pieminekļu aizsardzības zonā. Ja ir izpildīti šie kultūras pieminekļu aizsardzības nosacījumi un noteiktās prasības attiecībā uz būvniecības iecerēm, kuru īstenošanai, saskaņā ar būvniecību reglamentējošo normatīvo aktu prasībām, būvvaldē iesniedzams paskaidrojuma raksts, apliecinājuma karte vai ēkas fasādes apliecinājuma karte, Inspekcijas izdoti īpašie noteikumi, būvniecības dokumentācijas saskaņošana un atļauja ar nosacījumiem darbu veikšanai nav nepieciešama;
 - zemes gabalu dalīšanai – apvienošanai, būtiskiem kultūrvēsturiskās ainavas pārveidojumiem, nepazeminot pieminekļa kultūrvēsturisko vērtību;
 - kultūrvēsturiski vērtīgu objektu un teritoriju, ainavu aizsardzībai un pārvaldībai.
 - Eiropas standarta platuma publiskās lietošanas dzelzceļa infrastruktūras līnijas Rail Baltica būvniecībai plānotajā teritorijā ietveramas prasības par arheoloģiskās izpētes nepieciešamību Sakaiņu pilskalna aizsardzības zonā un kultūrvēsturiskā mantojuma izpētes veikšanu visā lokālplānojuma teritorijā pirms projektēšanas/būvniecības uzsākšanas.
- 2.5. Ņemot vērā, ka Inspekcijā tiek veikta kultūras pieminekļu teritoriju digitalizācija un pieminekļu teritoriju un to aizsargjoslu precizēšana, arī pēc novada teritorijas plānojuma apstiprināšanas iespējamās pieminekļu aizsargjoslu izmaiņas, tādēļ teritorijas izmantošanas un apbūves noteikumus noteikt, ka pēc valsts aizsargājamo kultūras pieminekļu teritoriju digitalizācijas, kuras rezultātā var

mainīties valsts aizsargājamā kultūras pieminekļa aizsargjosla (aizsardzības zona), norādītās izmaiņas nav uzskatāmas par novada teritorijas plānojuma grozījumiem.

3. **IETEIKUMI.**

- 3.1. Teritorijas plānojuma izstrādes gaitā ap kultūras pieminekļiem ieteicams izstrādāt individuālas aizsardzības zonas, ņemot vērā konkrētā pieminekļa atrašanās vietu, tā ainavisku uztveri un iespējamās vizuālās ietekmes. Atbilstoši konkrētai situācijai dabā izstrādāta aizsardzības zona ap pieminekli ļautu racionālāk plānot teritorijas izmantošanu un precizēt ar kultūras pieminekļa aizsardzību saistītos apgrūtinājumus. Individuālās aizsardzības zonas izstrādājamās atbilstoši MK 19.07.2003. noteikumiem Nr.392 *Kultūras pieminekļu aizsargjoslu (aizsardzības zonu) noteikšanas metodika*.
- 3.2. Ieteicams apzināt novada teritorijā kopumā un uzrādīt teritorijas plānojumā nozīmīgus objektus un teritorijas, kam piemīt kultūrvēsturiska vērtība – ēkas, kultūrvēsturisku norišu vietas, ainaviski vērtīgas kultūrvēsturiskās vides un dabas teritorijas, kas nav iekļautas spēkā esošajā Valsts aizsargājamo kultūras pieminekļu sarakstā. Plānojot novada nozīmes kultūrvēsturisku teritoriju un objektu piemērotu izmantošanu, paredzēt tos iesaistīt novada teritorijas kultūras mantojuma potenciāla papildināšanā un pilnveidošanā. Šādu objektu un teritoriju aizsardzība un pārvaldība regulējama pašvaldības līmenī.
- 3.3. Jautājumos par kultūrvēsturisko mantojumu novada teritorijā iesakām konsultēties Rīgas reģionālajā nodaļā (tālr.67213757), bet jautājumos par kultūras pieminekļu teritoriju precizēšanu – Inspekcijas Arheoloģijas un vēstures daļā (tālr.67228503) un Arhitektūras daļā (tālr.67223328)

Pielikumā:

1. Ķekavas novada nekustamo kultūras pieminekļu saraksts, izraksts no valsts aizsargājamo kultūras pieminekļu saraksta.

Ar cieņu,
Inspekcijas vadītāja vietniece



V.Viksna

E.Lūsēna
I.Jekale
67223328

3.2. AS „Latvenergo”



Akciju sabiedrība "Latvenergo"

Vien. reģ. Nr. 40003032949

Pulkveža Brieža iela 12, Rīga, LV-1230, Latvija

Tālr. (+371) 67728222, fakss (+371) 67728880, www.latvenergo.lv, info@latvenergo.lv

Rīgā

Datumu skatīt dokumenta paraksta laika zīmogā.
Reģistrācijas numuru skatīt pievienotajā failā
Registrācijas numurs 014200-131312
Uz 05.09.2017. Nr. 1-7/17/2089

Ķekavas novada pašvaldībai
Gaismas iela 19 k-9, Ķekava,
Ķekavas novads, LV-2123

Par nosacījumiem kultūras pieminekļu aizsargjoslu projekta izstrādei Ķekavas novadā

Atbildot uz Jūsu 2017.gada 5.septembra vēstuli Nr. 1-7/17/2089, informējam, ka Valsts aizsardzībā esošo kultūras pieminekļu: Doles (Ķekavas) luterāņu baznīcas, Doles Tautas nama (Doles krogs), Katlakalna luterāņu baznīcas aizsargjoslu teritorija neskar AS „Latvenergo” hidroelektrostacijas objektus.

AS „Latvenergo” nav īpašu nosacījumu projekta izstrādei. Valsts aizsardzībā esošo kultūras pieminekļu aizsargjoslu (aizsardzības zonu) projektu Ķekavas novada teritorijas plānojuma 2018.-2030. gadam izstrādes ietvaros lūdzam izstrādāt ievērojot Aizsargjoslu likuma 8.panta un 2003.gada 15.jūlija noteikumu Nr.392 “Kultūras pieminekļu aizsargjoslas (aizsardzības zonas) noteikšanas metodika” nosacījumus.

Pievēršam Jūsu uzmanību tam, ka sākot no 2016.gada 1.oktobra, AS “Latvenergo” sniedz nosacījumus un atzinumus tikai attiecībā par tās īpašumā esošiem ražošanas objektiem (elektrostacijām), telekomunikāciju tīkliem, kā arī nekustamajiem īpašumiem.

Nosacījumus un atzinumus attiecībā par AS “Sadales tīkls” 0,4-20 kV sprieguma elektrotīkliem Jums ir jāpieprasa no šo elektrotīklu īpašnieka AS „Sadales tīkls” (Šmerļa ielā 1, Rīga, LV-1160; e-pasts: st@sadalestikls.lv).

Šis dokuments ir parakstīts ar drošu elektronisko parakstu un satur laika zīmogu.

Ražošanas direktors

Māris Kuņickis

Jurijs Rivkins 67728761



3.3. LR Satiksmes ministrija



Satiksmes ministrija

Gogoļa iela 3, Rīga, LV-1743, tālr. 67028210, fakss 67217180, e-pasts satiksmes.ministrija@sam.gov.lv, www.sam.gov.lv

Rīgā 12.10.2017. Nr. 15-01/3170

uz 06.09.2017. Nr. 1-7/17/2085

Ķekavas novada pašvaldībai

Par valsts aizsardzībā esošu kultūras pieminekļu aizsargjoslu (aizsardzības zonu) projektu izstrādi

Satiksmes ministrija ir izvērtējusi Ķekavas novada pašvaldības sniegtu informāciju par valsts aizsardzībā esošo kultūras pieminekļu aizsargjoslu (aizsardzības zonu) projektu izstrādi arhitektūras pieminekļiem Ķekavas novadā.

Nemot vērā, ka valsts nozīmes arhitektūras pieminekļa – Doles (Ķekavas) luterāņu baznīca, Rīgas iela 75, Ķekava, Ķekavas pagasts, Ķekavas novads (Valsts kultūras pieminekļu aizsardzības inspekcijas (turpmāk – VKPAI) Nr. 6699) un vietējas nozīmes arhitektūras pieminekļa – Doles Tautas nams (Doles krogs), Rīgas iela 26, Ķekava, Ķekavas pagasts, Ķekavas novads (VKPAI Nr. 8560) aizsargjoslās (aizsardzības zonās) atrodas valsts galvenā autoceļa A7 Rīga – Bauska – Lietuvas robeža (Grenctāle) posms, lūdzam izvērtēt un ņemt vērā VAS „Latvijas Valsts ceļi” 2017.gada 26.septembra vēstulē Nr.4.8/10620 „Par valsts aizsardzībā esošo kultūras pieminekļu aizsargjoslu projektu izstrādi” norādīto attiecībā uz valsts autoceļiem saskaņā ar likumu „Par autoceļiem” un Aizsargjoslu likumu.

Pielikumā: VAS „Latvijas Valsts ceļi” 2017.gada 26.septembra vēstule Nr.4.8/10620 „Par valsts aizsardzībā esošo kultūras pieminekļu aizsargjoslu projektu izstrādi” kopija uz vienas lapas.

Valsts sekretāra vietā
valsts sekretāra vietniece

Dž. Innusa

Bārs 67028021
valdis.bars@sam.gov.lv

SAŅEMTS
ĶEKAVAS NOVADA PAŠVALDĪBĀ
2017.g. 17. septembris
Reg.Nr. 16/17/5299



Valsts akciju sabiedrība **LATVIJAS VALSTS CEĻI**
Reģistrācijas Nr. 40003344207
Gogoļa iela 3, Rīga, LV-1050 Tālrs.: 67028169 Fakss: 67028171 www.lvceli.lv

Rīgā 26.09.2017

Nr. 4.8 / 10620

Satiksmes ministrija

Kopija:
VAS „Latvijas Valsts ceļi” Rīgas nodaļai

*Par valsts aizsardzībā esošo kultūra
pieminekļu aizsargjoslu projektu izstrādi*

VAS „Latvijas Valsts ceļi” izskatīja Satiksmes ministrijas 2017.gada 8. septembra vēstuli Nr. 15-01/27-36 un pielikumā pievienoto Ķekavas pašvaldības 2017.gada 6.septembra vēstuli Nr. 1-7/17/2085 „Par valsts aizsardzībā esošo kultūras pieminekļu aizsargjoslu (aizsardzības zonu) projektu izstrādi Ķekavas novada teritorijas plānojuma 2018.-2030. gadam izstrādes ietvaros”, kurā norādāt, ka Ķekavas novada pašvaldība veiks valsts aizsardzībā esošo kultūras pieminekļu aizsargjoslu (aizsardzības zonu) projektu izstrādi arhitektūras pieminekļiem.

Informējam, ka valsts nozīmes arhitektūras pieminekļa – Doles (Ķekavas) luterāņu baznīca, Rīgas iela 75, Ķekava, Ķekavas pagasts, Ķekavas novads (Valsts kultūras pieminekļu inspekcijas (turpmāk VKPAI) Nr.6699) un vietējās nozīmes arhitektūras pieminekļa – Doles tautas nams (Doles krogs), Rīgas iela 26, Ķekava, Ķekavas pagasts, Ķekavas novads (VKPAI Nr.8560) aizsargjoslās (aizsardzības zonās) atrodas valsts galvenā autoceļa A7 Rīga – Bauska – Lietuvas robeža (Grenctāle) (turpmāk – autoceļš A7) posms. Valsts nozīmes arhitektūras pieminekļa – Katlakalna luterāņu baznīca „Tīcības”, Katlakalns, Ķekavas pagasts, Ķekavas novads (VKPAI Nr. 6700), aizsargjoslā (aizsardzības zonā) neatrodas valsts nozīmes autoceļi.

Norādām, ka atbilstoši likuma „Par autoceļiem” 27.¹ pantam - valsts, pašvaldību un komersantu autoceļu būvniecībai, uzturēšanai un aizsardzībai tiek noteikta ceļu zemes nodalījuma josla, kas Ķekavā ir noteikta sarkanās līnijas robežās.

Ņemot vērā minēto, VAS „Latvijas Valsts ceļi” aicina izvērtēt iespēju minētajiem objektiem noteikt individuālās aizsargjoslas (aizsardzības zonas), lai neskartu autoceļa ceļa zemes nodalījuma joslu (vai vismaz ceļa konstrukciju), tādējādi neapgrūtinot ar autoceļu pārvaldīšanu un uzturēšanu saistītos darbus.

Valdes priekšsēdētājs

J.Lange

I.Baumane 67036466
Inese.Baumane@lvceli.lv

Satiksmes ministrija
Datums: 28.09.2017
Numurs: 17N-5022

IV PĀRSKATS PAR VĒRĀ ŅEMTAJĒM UN NORAIĀDĪTAJĒM FIZISKO UN JURIDISKO PERSONU PRIEKŠLIKUMIEM UN IEBILDUMIEM PROJEKTA IZSTRĀDES LAIKĀ

Nr. p.k.	Iesniedzējs	Priekšlikums	Komentārs par priekšlikuma ņemšanu vērā
1.	<p>Juridiska persona, 09.10.2017. Reģ. Nr. 1-6/17/5119</p>	<p>Sabiedrībai ar ierobežotu atbildību "Capital Investments" kopš 2012. gada 11. septembra pieder nekustamais īpašums, kas sastāv no diviem zemes gabaliem:</p> <ol style="list-style-type: none"> 1. Zemes gabals "Dārzeni" ar kadastra Nr. 80700081112, Ķekavas pagasta zemesgrāmatas nodalījums Nr. 3324; 2. Zemes gabals "Zeltkalēji" ar kadastra Nr. 80700080549, Ķekavas pagasta zemesgrāmatas nodalījums Nr.100000316414, turpmāk kopā tekstā saukti – "Zemes gabali". <p>Zemes gabali atrodas valsts nozīmes arhitektūras pieminekļa Doles (Ķekavas) luterāņu baznīca (valsts aizsardzības Nr. 6699), turpmāk tekstā – "Arhitektūras piemineklis", 500 m aizsardzības zonā, savukārt Valsts kultūras pieminekļu aizsardzības inspekcija īpašus nosacījumus šai teritorijai nav izvirzījusi.</p> <p>Zemes gabali neatrodas Ķekavas ciema centrā un nepieguļ valsts nozīmes galvenajam autoceļam A7. Zemes gabali arī neatrodas īpaši aizsargājamā dabas teritorijā. Esošā atļautā izmantošana – Jauktas dzīvojamās un darījumu apbūves teritorija (JDzD). Pēc mūsu ieskatiem, Zemes gabali nekādā veidā neietekmē Arhitektūras pieminekļa ainavu kvalitāti, vizuālo uztveri un tehnisko stāvokli, kā arī nākotnē Zemes gabalu attīstības rezultātā Arhitektūras pieminekļa ainava netiks sabojāta.</p> <p>Atsaucoties uz Ķekavas novada domes aicinājumu iesaistīties teritorijas plānojuma izstrādes procesā un izteikt priekšlikumus Teritorijas plānojuma, tā grafiskās daļas, teritorijas izmantošanas un apbūves noteikumu sagatavošanai un ievērojot to, ka Zemes gabali ilgstoši atrodas mūsu īpašumā, lūdzam rast iespēju saglabāt plašāku Zemes gabalu izmantošanas atļauju, Ķekavas teritorijas plānojumā iekļaut 2 (divus) neatkarīgi saistītus, bet nākotnes attīstībā vienotus Zemes gabalus ar atļauto izmantošanu – Jauktas centra apbūves teritorija (JC).</p> <p>Par Jūsu pieņemto lēmumu un par jebkurām izmaiņām, kas saistīti ar Zemes gabalu izmantošanas ierobežojumiem lūdzam paziņot mums rakstiski.</p>	<p>Iesniegums ņemts vērā, ciktāl tas attiecas uz kultūras pieminekļa aizsargjoslu, kas līd ar šo projektu tiek samazināta, neapgrūtinot iesniegumā minētos zemes gabalus ar kadastra Nr. 80700081112 un 80700080549.</p>
2.	<p>Fiziska persona 10.10.2017., Reģ.Nr.1-6/17/5136</p>	<p>Pamatojoties uz Ķekavas novada pašvaldības 04.09.2017. vēstuli Nr.1-7/2083 "Par valsts aizsardzībā esošu kultūras pieminekļu aizsargjoslu (aizsardzības zonu) projektu izstrādi Ķekavas novada teritorijas plānojuma 2018. – 2030. gadam", izstrādājot valsts aizsardzībā esošu kultūras pieminekļu aizsargjoslu projektus Doles</p>	<p>Iesniegums ņemts vērā - kultūras pieminekļa aizsargjosla līd ar šo projektu tiek samazināta, neapgrūtinot</p>

		<p>luterāņu baznīca, Rīgas ielā 75, Ķekavā un Doles Tautas namam, Rīgas ielā 26, Ķekavā, lūdzu neiekļaut aizsargjoslā privāto teritoriju, piederošu privātpersonai _____, Rīgas ielā 24, Ķekavā, kadastra Nr. 90700081294, šobrīd nomnieks SIA “Neste Latvija”, jo man piederošā teritorija neietekmē minēto kultūras pieminekļu ainavisko uztveri un vizuāli tos neietekmē un pieminekļu aizsardzību neapgrūtina un nerada negatīvu ietekmi un ir uzskatāma par saimnieciski un ekonomiski izdevīgu objektu.</p> <p>Izstrādājot Ķekavas novada teritorijas plānojumu 2018.-2030. gadam, lūdzu ar kultūras pieminekļu aizsardzību saistītos apgrūtinājumus īpašumam Rīgas ielā 24, Ķekavā, ar kadastra Nr. 80700081294, saskaņot ar _____, t-_____, vai pa e-pastu: _____. Informēju Jūs, ka esmu gatavs piedalīties projekta izstrādes apspriešanā.</p>	<p>īpašumu Rīgas ielā 24</p>
3.	<p>Juridiska persona 13.10.2017., Reģ. Nr. 1-6/17/5218</p>	<p>Pamatojoties uz Ķekavas novada pašvaldības 04.09.2017. vēstuli Nr.1-7/17/2083 “Par valsts aizsardzībā esošu kultūras pieminekļu aizsargjoslu (aizsardzības zonu) projektu izstrādi Ķekavas novada teritorijas plānojuma 2018. – 2030. gadam”, izstrādājot valsts aizsardzībā esošu kultūras pieminekļu aizsargjoslu projektus Doles luterāņu baznīca, Rīgas ielā 75, Ķekavā un Doles Tautas namam, Rīgas ielā 26, Ķekavā, lūdzam neiekļaut aizsargjoslā privāto teritoriju, piederošu juridiskai personai - Sabiedrībai ar ierobežotu atbildību “Ķekavas tirdzniecības centrs” Rīgas ielā 22A, Ķekavas pag., Ķekavas nov., kadastra Nr. 80700081470, jo uzņēmumam piederošā teritorija neietekmē minēto kultūras pieminekļu ainavisko uztveri, vizuāli to neietekmē un pieminekļu aizsardzību neapgrūtina, kā arī nerada negatīvu ietekmi un ir uzskatāma par saimnieciski un ekonomiski izdevīgu objektu.</p> <p>Izstrādājot Ķekavas novada teritorijas plānojumu 2018.-2030. gadam, lūdzam ar kultūras pieminekļu aizsardzību saistītos apgrūtinājumus īpašumam Rīgas ielā 22A, Ķekavas pag., Ķekavas nov., ar kadastra Nr. 80700081470, saskaņot ar SIA “Ķekavas tirdzniecības centrs” pārstāvi _____, tālr.:_____, vai pa e-pastu: _____. Informējam Jūs, ka esam gatavi piedalīties projekta izstrādes apspriešanā.</p>	<p>lesniegums ņemts vērā - kultūras pieminekļa aizsargjosla līdz ar šo projektu tiek samazināta, neapgrūtinot īpašumu Rīgas ielā 22A</p>
4.	<p>Juridiska persona 13.10.2017., Reģ. Nr. 1-6/17/5219</p>	<p>Pamatojoties uz Ķekavas novada pašvaldības 04.09.2017. vēstuli Nr.1-7/17/2083 “Par valsts aizsardzībā esošu kultūras pieminekļu aizsargjoslu (aizsardzības zonu) projektu izstrādi Ķekavas novada teritorijas plānojuma 2018. – 2030. gadam”, izstrādājot valsts aizsardzībā esošu kultūras pieminekļu aizsargjoslu projektus Doles luterāņu baznīca, Rīgas ielā 75, Ķekavā un Doles Tautas namam, Rīgas ielā 26, Ķekavā, lūdzam neiekļaut aizsargjoslā privāto teritoriju, piederošu juridiskai personai - Sabiedrībai ar ierobežotu atbildību “VM īpašumi” “Daugavieši” Ķekavas pag.,</p>	<p>lesniegums ņemts vērā - kultūras pieminekļa aizsargjosla līdz ar šo projektu tiek samazināta, neapgrūtinot īpašumu ar kadastra Nr. 80700080390</p>

		<p>Ķekavas nov., kadastra Nr. 80700080390, jo uzņēmumam piederošā teritorija neietekmē minēto kultūras pieminekļu ainavisko uztveri, vizuāli to neietekmē un pieminekļu aizsardzību neapgrūtina, kā arī nerada negatīvu ietekmi un ir uzskatāma par saimnieciski un ekonomiski izdevīgu objektu.</p> <p>Izstrādājot Ķekavas novada teritorijas plānojumu 2018.-2030. gadam, lūdzam ar kultūras pieminekļu aizsardzību saistītos apgrūtinājumus īpašumam “Daugavieši” Ķekavas pag., Ķekavas nov., ar kadastra Nr. 80700080390, saskaņot ar SIA “VM īpašumi” pārstāvi _____, tālr.: _____, vai pa e-pastu: _____. Informējam Jūs, ka esam gatavi piedalīties projekta izstrādes apspriešanās.</p>	
5.	<p>Juridiska persona 19.09.2017., Reg. Nr. 1-6/17/4785</p>	<p>AS “Latvenergo” <u>nav īpašu nosacījumu</u> projekta izstrādei. Valsts aizsardzībā esošo kultūras pieminekļu aizsargjoslu (aizsardzības zonu) projektu Ķekavas novada teritorijas plānojuma 2018.-2030. gadam izstrādes ietvaros lūdzam izstrādāt ievērojot Aizsargjoslu likuma 8. panta un 2003. gada 15. jūlija noteikumu Nr. 392 “Kultūras pieminekļu aizsargjoslas (aizsardzības zonas) noteikšanas metodika” nosacījumus.</p> <p>Pievēršam Jūsu uzmanību tam, ka sākot no 2016. gada 1. oktobra, AS “Latvenergo” sniedz nosacījumus un atzinumus tikai attiecībā par tās īpašumā esošiem ražošanas objektiem (elektrostacijām), telekomunikācijas tīkliem, kā arī nekustamajiem īpašumiem.</p> <p>Nosacījumu un atzinumus attiecībā par AS “Sadales tīkls” 0,4-20 kV sprieguma elektrotīkliem Jums ir jāpieprasa no šo elektrotīklu īpašnieka AS “Sadales tīkls”.</p>	<p>Nosacījumi nav izvirzīti.</p>
6.	<p>Juridiska persona 12.10.2017., Reg. Nr. 1-6/17/5299</p>	<p>Ņemot vērā, ka valsts nozīmes arhitektūras pieminekļi – Doles (Ķekavas) luterāņu baznīca, Rīgas iela 75, Ķekava, Ķekavas pagasts, Ķekavas novads (Valsts kultūras pieminekļu inspekcijas (turpmāk – VKPAI) Nr. 6699) un vietējās nozīmes arhitektūras pieminekļa – Doles Tautas nams (Doles krogs), Rīgas iela 26, Ķekava, Ķekavas pagasts, Ķekavas novads (VKPAI Nr. 8560) aizsargjoslās (aizsardzības zonās) atrodas valsts galvenā autoceļa A7 Rīga- Bauska – Lietuvas robeža (Grenctāle) posms, lūdzam, izvērtēt un ņemt vērā VAS “Latvijas Valsts ceļi” 2017. gada 26. septembra vēstulē Nr.4.8/10620 “Par valsts aizsardzībā esošo kultūras pieminekļu aizsargjoslu projektu izstrādi” norādīto attiecībā uz valsts autoceļiem saskaņā ar likumu “Par autoceļiem” un Aizsargjoslu likumu.</p>	<p>Daļēji ņemts vērā – aizsargjosla ir samazināta, bet nav iespējams pilnībā izslēgt no aizsargjoslas autoceļa A7 daļu, jo tas atrodas starp diviem kultūras pieminekļiem un tieši robežojas ar tiem.</p>

V SABIEDRĪBAS INFORMĒŠANA PAR PROJEKTA IZSTRĀDI

5.1. Ķekavas novada pašvaldības vēstules par projekta izstrādi



ĶEKAVAS NOVADA PAŠVALDĪBA

Reģ.Nr. 90000048491

Gaismas iela 19 k-9, Ķekava, Ķekavas pagasts, Ķekavas novads, LV-2123,
tālrunis 67935803, fakss 67935819, e-pasts: novads@kekava.lv

Ķekavas novadā, Ķekavas pagastā

04.09.2017. Nr. 1-7/17/2083

Pēc pievienotā saraksta

Par valsts aizsardzībā esošu kultūras pieminekļu aizsargjoslu (aizsardzības zonu) projektu izstrādi Ķekavas novada teritorijas plānojuma 2018.–2030.gadam izstrādes ietvaros

Ķekavas novada pašvaldība saskaņā ar Ministru kabineta 2003.gada 15.jūlija noteikumu Nr.392 "Kultūras pieminekļu aizsargjoslas (aizsardzības zonas) noteikšanas metodika" 5.1. apakšpunktu informē Jūs, kā kultūras pieminekļa aizsardzības zonā ietilpstošo zemju un objektu īpašnieku (valdītāju), ka Ķekavas novada teritorijas plānojuma 2018.–2030. gadam (2016.gada 8.decembra lēmums Nr.2.§5.(protokola Nr.33.)) izstrādes ietvaros, tiks izstrādāti valsts aizsardzībā esošu kultūras pieminekļu aizsargjoslu (aizsardzības zonu) projekti sekojošiem arhitektūras pieminekļiem:

- valsts nozīmes arhitektūras piemineklis – **Doles (Ķekavas) luterāņu baznīca**, Rīgas iela 75, Ķekava, Ķekavas pagasts, Ķekavas novads (Valsts kultūras pieminekļu aizsardzības inspekcijas (turpmāk – VKPAI) Nr. 6699),
- vietējas nozīmes arhitektūras piemineklis – **Doles Tautas nams (Doles krogs)**, Rīgas iela 26, Ķekava, Ķekavas pagasts, Ķekavas novads (VKPAI Nr. 8560);
- valsts nozīmes arhitektūras piemineklis – **Katlakalna luterāņu baznīca**, "Tīcības", Katlakalns, Ķekavas pagasts, Ķekavas novads (VKPAI Nr. 6700).

Spēkā esošās aizsargjoslas (aizsardzības zonas) ap kultūras pieminekļiem Doles (Ķekavas) luterāņu baznīca un Doles Tautas nams (Doles krogs) attēlotas 1.attēlā.



1.att. Spēkā esošās kultūras pieminekļu aizsargjoslas (aizsardzības zonas)

AS "SEB Banka", Dienvidu filiāle, konts: LV62 UNLA 0050 0142 72800

Kultūras pieminekļu aizsargjoslu (aizsardzības zonu) projektu izstrādes mērķis ir noteikt individuālas aizsargjoslas (aizsardzības zonas) ap minētajiem valsts aizsardzībā esošajiem kultūras pieminekļiem, ņemot vērā Aizsargjoslu likuma 8. pantu un ņemot vērā konkrētā pieminekļa atrašanās vietu, tā ainavisko uztveri, iespējamās vizuālās ietekmes un teritorijas attīstības prioritātes atbilstoši teritorijas plānojumam, kā arī Ķekavas novada ilgtspējīgas attīstības stratēģijai līdz 2030.gadam un Ķekavas novada attīstības programmai 2014.-2020. gadam. Izstrādātā individuālā aizsargjosla (aizsardzības zona) ap kultūras pieminekli ļaus racionālāk plānot teritorijas izmantošanu un precizēt ar kultūras pieminekļa aizsardzību saistītos apgrūtinājumus.

Rakstiskus priekšlikumus un ierosinājumus minēto kultūras pieminekļu aizsargjoslu (aizsardzības zonu) projektam lūdzam iesniegt līdz 2017.gada 13.oktobrim (ieskaitot), nosūtot pa pastu vai iesniedzot Ķekavas novada pašvaldībā, Ķekavas novada Baložu pilsētas pārvaldē vai Ķekavas novada Daugmales pagasta pārvaldē, vai elektroniski parakstītus iesniegumus sūtot uz e-pastu novads@kekava.lv. Ja priekšlikumu iesniedzējs vēlas saņemt rakstisku atbildi, par to jānorāda iesniegumā, fiziskām personām norādot vārdu, uzvārdu, pastāvīgās dzīvesvietas adresi, juridiskām personām – nosaukumu, reģistrācijas numuru, korespondences adresi vai, ja persona vēlas saņemt elektronisku atbildi – e-pasta adresi.

Ķekavas novada pašvaldība aicina sekot līdzi informācijai Ķekavas novada tīmekļa vietnē www.kekavasnovads.lv, Ķekavas novada pašvaldības informatīvajā biļetenā "Ķekavas Novads", kā arī Latvijas ģeotelpiskās informācijas portāla www.geolatvija.lv sadaļā "Teritorijas attīstības plānošana".

Neskaidrību gadījumā aicinām sazināties ar kontaktpersonām Ķekavas novada pašvaldībā – Juri Križanovski, tālr. 67936031, Līgu Sēju, tālr. 67936019.

Izpilddirektors

A. Liškovskis

J. Križanovskis, 67936031
juris.krizanovskis@kekava.lv

L. Sēja, 67936019
līga.seja@kekava.lv



ĶEKAVAS NOVADA PAŠVALDĪBA

Reģ.Nr. 90000048491
Gaismas iela 19 k-9, Ķekava, Ķekavas pagasts, Ķekavas novads, LV-2123,
tālrunis 67935803, fakss 67935819, e-pasts: novads@kekava.lv

Ķekavas novadā, Ķekavas pagastā

05.09.2017, Nr. 1-7/17/2090

Pēc pievienotā saraksta

Par valsts aizsardzībā esošu kultūras pieminekļu aizsargjoslu (aizsardzības zonu) projektu izstrādi Ķekavas novada teritorijas plānojuma 2018.–2030.gadam izstrādes ietvaros

Ķekavas novada pašvaldība saskaņā ar Ministru kabineta 2003.gada 15.jūlija noteikumu Nr.392 "Kultūras pieminekļu aizsargjoslas (aizsardzības zonas) noteikšanas metodika" 5.1. apakšpunktu informē Jūs, kā kultūras pieminekļa aizsardzības zonā ietilpstošo zemju un objektu īpašnieku (valdītāju), ka Ķekavas novada teritorijas plānojuma 2018.–2030. gadam (2016.gada 8.decembra lēmums Nr.2.§5.(protokola Nr.33.)) izstrādes ietvaros, tiks izstrādāti valsts aizsardzībā esošu kultūras pieminekļu aizsargjoslu (aizsardzības zonu) projekti sekojošiem arhitektūras pieminekļiem:

- valsts nozīmes arhitektūras piemineklis – **Doles (Ķekavas) luterāņu baznīca**, Rīgas iela 75, Ķekava, Ķekavas pagasts, Ķekavas novads (Valsts kultūras pieminekļu aizsardzības inspekcijas (turpmāk – VKPAI) Nr. 6699),
- vietējas nozīmes arhitektūras piemineklis – **Doles Tautas nams (Doles krogs)**, Rīgas iela 26, Ķekava, Ķekavas pagasts, Ķekavas novads (VKPAI Nr. 8560);
- valsts nozīmes arhitektūras piemineklis – **Katlakalna luterāņu baznīca**, "Ticības", Katlakalns, Ķekavas pagasts, Ķekavas novads (VKPAI Nr. 6700).

Spēkā esošā aizsargjosla (aizsardzības zona) ap kultūras pieminekli Katlakalna luterāņu baznīca attēlota 1.attēlā.



AS "SEB Banka", Dienvidu filiāle, konts: LV62 UNLA 0050 0142 72800

Kultūras pieminekļu aizsargjoslu (aizsardzības zonu) projektu izstrādes mērķis ir noteikt individuālas aizsargjoslas (aizsardzības zonas) ap minētajiem valsts aizsardzībā esošajiem kultūras pieminekļiem, ņemot vērā Aizsargjoslu likuma 8. pantu un ņemot vērā konkrētā pieminekļa atrašanās vietu, tā ainavisko uztveri, iespējamās vizuālās ietekmes un teritorijas attīstības prioritātes atbilstoši teritorijas plānojumam, kā arī Ķekavas novada ilgtspējīgas attīstības stratēģijai līdz 2030.gadam un Ķekavas novada attīstības programmai 2014.-2020. gadam. Izstrādātā individuālā aizsargjosla (aizsardzības zona) ap kultūras pieminekli ļaus racionālāk plānot teritorijas izmantošanu un precizēt ar kultūras pieminekļa aizsardzību saistītos apgrūtinājumus.

Rakstiskus priekšlikumus un ierosinājumus minēto kultūras pieminekļu aizsargjoslu (aizsardzības zonu) projektam lūdzam iesniegt līdz 2017.gada 13.oktobrim (ieskaitot), nosūtot pa pastu vai iesniedzot Ķekavas novada pašvaldībā, Ķekavas novada Baložu pilsētas pārvaldē vai Ķekavas novada Daugmales pagasta pārvaldē, vai elektroniski parakstītus iesniegumus sūtot uz e-pastu novads@kekava.lv. Ja priekšlikumu iesniedzējs vēlas saņemt rakstisku atbildi, par to jānorāda iesniegumā, fiziskām personām norādot vārdu, uzvārdu, pastāvīgās dzīvesvietas adresi, juridiskām personām – nosaukumu, reģistrācijas numuru, korespondences adresi vai, ja persona vēlas saņemt elektronisku atbildi – e-pasta adresi.

Ķekavas novada pašvaldība aicina sekot līdzi informācijai Ķekavas novada tīmekļa vietnē www.kekavasnovads.lv, Ķekavas novada pašvaldības informatīvajā biļetenā "Ķekavas Novads", kā arī Latvijas ģeotelpiskās informācijas portāla www.geolatvija.lv sadaļā "Teritorijas attīstības plānošana".

Neskaidrību gadījumā aicinām sazināties ar kontaktpersonām Ķekavas novada pašvaldībā – Juri Križanovski, tālr. 67936031, Līgu Sēju, tālr. 67936019.

Izpilddirektors



A. Liškovskis

J. Križanovskis, 67936031
juris.krizanovskis@kekava.lv

L. Sēja, 67936019
liga.seja@kekava.lv

5.2. Pasta kvītis

PĀSTS VAIRUMĀ NODOTĀ VIENKĀRŠO SŪTĪJUMU SARAKSTS/ KVĪTS Nr. PS27a

Vosūlītājs: Ķekavas pagasta pašvaldība Gaišmes iela 19 k-9, Ķekava, Ķekavas pag., Ķekavas nov., LV-2125 adrese

Atzīmēt vienu pozīciju katrā ailē: Līguma numurs: 8-13.07.8/1429/2008

<input checked="" type="checkbox"/> Iekšzemes	<input type="checkbox"/> Pastkartes	<input type="checkbox"/> Bāndrošas	<input type="checkbox"/> Pakas	<input type="checkbox"/> A klase	<input checked="" type="checkbox"/> Apmaksāts par pastu ar pakas/marķi
<input type="checkbox"/> Starptautiskas	<input checked="" type="checkbox"/> Vestules	<input type="checkbox"/> Sīkpakas	<input type="checkbox"/> Naudas pārvedumi	<input checked="" type="checkbox"/> B klase	<input type="checkbox"/> Neapmaksāts

№pk.	Pasta sūtījumu veids	Skaitls	Tarifs saskaņā ar pasta sūtījumu tarifiem (EUR)	Sūtnis	Piezīmes
1	2	3	4	5	6
1	Ibz 20g	23	0,50		
2	Ibz 50g	1	0,54		
3					
4					
5					
6					
7					
8					
9					
10					
11					
12					
13					
14					
15					
16					
17					
18					
19					
20					

Sūtījumu saraksta kopā: Kopējā maksa par pārsūtīšanu (EUR) _____

Sūtījumus nodāva: **Lieta Kvalita** Klienta apkalpošanas speciāliste
 Kristīne Pjēde, (vārds un paraksts)

04.09.2017

Sūtījumus nosūtīšanai no klienta pieņemā: _____
 (atļauj: Pasta darbinieks, uzvārds un paraksts)

Pastu nodāv: _____
 (atļauj: Pastu nodāvēja, uzvārds un paraksts)

RIGA JP&PB
 04-09-2017
 08
 LV-1000

LĀVIJAS REPUBLIKA
 ĶEKAVAS NOVADA PAŠVALDĪBA

PASTS VAIRUMĀ NODOTO VIENKĀRŠO SŪTĪJUMU SARAKSTS/ KVĪTS NR. **PS27a**

Nosūtītājs: Ķekavas pagasta pašvaldība, Gaismas iela 19 b-9, Ķekava, Ķekavas pag., Ķekavas nov., LV-2123
 vārds, uzvārds vai past. pers. nosaukums, adrese

Atzīmēt vienu pozīciju katrā ailē: Līguma numurs: 8-13.07.8/1429/2008

Iekšzemes Pastkartes Bendrošes Pakas A klase Apmaksāts
 Starptautiskas Vestuļes Sīkpakas Naudas pārveidumi B klase Neapmaksāts

Nr.p.k	Pasta sūtījumu veids	Skaits	Tarifs saskaņā ar pasta sūtījumu tarifiem (EUR)	Summa	Piezīmes
1	2	3	4	5	6
1	līdz 20g	34	0.50		
2	līdz 50g	1	0.54		
3					
4					
5					
6					
7					
8					
9					
10					
11					
12					
13					
14					
15					
16					
17					
18					
19					
20					

Sūtījumu skaits kopā: 35 ; Kopējā maksa par pārsūtīšanu (EUR)

Sūtījumus nodeva Laura Kauliņa, Ķekavas novada pašvaldības Klientu apkalpošanas vadītāja (vārds, uzvārds un paraksts) Laura Kauliņa

Sūtījumus nosūtīšanai no klienta pieņēma - 5-09-2017 (Latvijas Pasta darbinieka vārds, uzvārds un paraksts) 32 LV-1000

ĶEKAVAS NOVADA PASVALDĪBA

PASTS VAIRUMĀ NODOTO VIENKĀRŠO SŪTĪJUMU SARAKSTS/ KVĪTS Nr. **PS27a**

Nosūtītājs: Ķekavas pagasta pašvaldība Gaišmas iela 19 k-9, Ķekava, Ķekavas pag., Ķekavas nov., LV-2123
 vārds, uzvārds vai jurid. pers. nosaukums adrese
 Līguma numurs: 8-13.07.8/1429/2008

Atzīmēt vienu pozīciju katrā ailē:

Iekšzemes Pastkartes Bānērbļes Pakas A. klase Ar maksātu
 Starptautiskās Vestuļes Sīkpakas Naudas parveidumi B. klase Neapmaksāts

Nr.p.k	Pasta sūtījumu veids	Skaits	Tarifs saskaņā ar pasta sūtījumu tarifiem (EUR)	Summa	Piezīmes
1	11kz 20g	50	0.30		
2	11kz 50g	3	0.54		
3	no 50 11kz 100g	1	0.57		
4					
5					
6					
7					
8					
9					
10					
11					
12					
13					
14					
15					
16					
17					
18					
19					
20					

Sūtījumu skaits kopā: 54; Kopējā maksa par pārsūtīšanu (EUR) 17,17

Sūtījumus nodēva Laura Kauliņa Ķekavas novada pašvaldības Klientu apkalpošanas vienība Laura Kauliņa (Laižņa Pasta darbības laiks, uzvārds un paraksts)

06.09.2017

2016. gada 1. septembra ziņojums



VAIRUMĀ NODOTO VIENKĀRŠO SŪTĪJUMU SARAKSTS/ KVĪTS Nr. _____

PS27a

Nošūnājs: Ķekavas pagasta pašvaldība

Gaišmas iela 19 k-9, Ķekava, Ķekavas pag., Ķekavas nov., LV-2123

vārds, uzvārds vai jūris; parastnēru kods

zīdņep

Atzīmēt vienu pozīciju katrā ailē:

Līguma numurs: 8-13.07.8/1429/2008

<input checked="" type="checkbox"/> Iekšzemes	<input type="checkbox"/> Pasākārtis	<input type="checkbox"/> Bāndrošs	<input type="checkbox"/> Pakas	<input type="checkbox"/> A.klase	<input checked="" type="checkbox"/> Apmaksāts (nepastmarkām vai ar pakas nosaukumu)
<input type="checkbox"/> Starptautiskas	<input checked="" type="checkbox"/> Vēstules	<input type="checkbox"/> Sīkpakas	<input type="checkbox"/> Naudas pārvēdumi	<input checked="" type="checkbox"/> B.klase	<input type="checkbox"/> Neapmaksāts

Nr.p.k.	Pasta sūtījumu veids	Skaits	Tarifs saskaņā ar pasta sūtījumu tarifiem (EUR)	Summa	Piezīmes
1	2	3	4	5	6
1	līdz 20g	53	0.50		
2	līdz 50g	11	0.54		
3					
4					
5					
6					
7					
8					
9					
10					
11					
12					
13					
14					
15					
16					
17					
18					
19					
20					

BASTS
Klienta eksemplārs
34



Sūtījumu skaits kopā: 64

Kopējā maksa par pārsūtīšanu (EUR) _____

Sūtījumus nodeva: Ķekavas novada pašvaldības klientu apkalpošanas tīkla Kvalitatīvistē
Krišlīne RIKO (vārds, uzvārds un paraksts)

07. 09. 2017



Sūtījumus nosūtīšanai no klienta pieņēma: _____
(Latvijas Pasta dabiskais vārds, uzvārds un paraksts)

Pasta nodalās kalpošanas laiks

PASTS VAIRUMĀ NODOTO VIENKĀRŠO SŪTĪJUMU SARAKSTS/ KVĪTS Nr. PS27a

Vosūtītājs: Ķekavas pagasta pašvaldība Galma iela 19 k-9, Ķekava, Ķekavas pag., Ķekavas nov., LV-2123

vārds, uzvārds vai jurid. personībasnumurs adrese

Atzīmēt vienu pozīciju katrā ailē: Līguma numurs: 8-13.07.8/1439/2008

Iekšzemes: Pasākārst: Bārdrošs: Pavaas: A.klase: Apmaksāts (ar pastmarkām vai marķējumiem) Neapmaksāts
 Starptautiskas: Vestules: Sīkpakas: Neatļauts parvešanai: B.klase:

Nr.p.k.	Pasta sūtījumu veids	Skaits	Tarifs saskaņā ar pasta sūtījumu tarifiem (EUR)	Sūmma	Piezīmes
1	2	3	4	5	6
1	līdz 20g	40	0.50		
2	līdz 50g	11	0.54		
3					
4					
5					
6					
7					
8					
9					
10					
11					
12					
13					
14					
15					
16					
17					
18					
19					
20					



Sūtījumu skaits kopā: 51 Kopejā maksa par pārsūtīšanu (EUR)

Sūtījumus nodēva: Ķekavas novada pašvaldības klientu apkalpošanas Kristīne P. K.

Sūtījumus nosūtīsiet arī klienta pieņemšanai (katrās Pasta robežlīnijas vārdā, uzvārdā un parakstā)

Pasta nodalījuma karte:

PASTS VAIRUMĀ NODOTO VIENKĀRŠO SŪTĪJUMU SARAKSTS/ KVĪTS Nr. **PS27a**

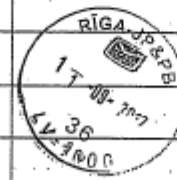

Noasūtītāja: Ķekavas pagasta pašvaldība Galma iela 19 b-9, Ķekava, Ķekavas pag., Ķekavas nov., LV-2123

vārds, uzvārds vai jurīd. pers. nosaukums adrese

Atzīmēt vienu pozīciju katrā ailē: Līguma numurs: 8-13.07.8/1429/2008

<input checked="" type="checkbox"/> Iekšzemes	<input type="checkbox"/> Paškartes	<input type="checkbox"/> Bandroles	<input type="checkbox"/> Pakas	<input type="checkbox"/> A klase	<input checked="" type="checkbox"/> Apmaksāts <small>(ar postmarkām vai marķējumiem)</small>
<input type="checkbox"/> Starptautiskas	<input checked="" type="checkbox"/> Vestules	<input type="checkbox"/> Sīkpakas	<input type="checkbox"/> Naudas pārveidumi	<input checked="" type="checkbox"/> B klase	<input type="checkbox"/> Neapmaksāts

Nr.p.k	Pasta sūtījumu veids	Skaits	Tarifs saskaņā ar pasta sūtījumu tarifiem (EUR)	Summa	Piezīmes
1	2	3	4	5	6
1	līdz 20g	62	0.50		
2	līdz 50g	3	0.54		
3					
4					
5					
6					
7					
8					
9					
10					
11					
12					
13					
14					
15					
16					
17					
18					
19					
20					

Sūtījumu skaits kopā: **65** Kopējā maksa par pārsūtīšanu (EUR)

Sūtījumus nodeva: Laura Kauliņa Kekavas novada pašvaldības
Klientu apkalpošanas vadītāja
Laura Kauliņa 11. 09. 2017

Sūtījumus nosūtīšanai no klienta pieņēma _____
(Laiņa/Pasta darbināja vārds, uzvārds un paraksts)

Pasta
nodoms
kalendāra
zīmogs

VI CITA INFORMĀCIJA

6.1. Valsts kultūras pieminekļu aizsardzības inspekcijas 08.03.2018. vēstule



Valsts kultūras pieminekļu aizsardzības inspekcija

MazāPilsēla 19, Rīga, LV - 1050, tālr. 67229272, e-pasts vkpai@mantojums.lv, www.mantojums.lv

Rīga

08.03.2018. Nr.06-05/1410
Uz 22.02.2018. Nr. 128/a/00-2018
(Reģistrēts VKPAI 23.02.2018. Nr.1575)

SIA "Metrum"
Ģertrūdes iela 47-3, Rīga, LV-1011
marakalvane@metrum.lv

Par Ķekavas novada kultūras pieminekļu aizsargjoslu (aizsardzības zonu) projektu

Valsts kultūras pieminekļu aizsardzības inspekcija (turpmāk – Inspekcija) ir saņēmusi Jūsu iesniegumu ar lūgumu apstiprināt Ķekavas novada kultūras pieminekļu aizsargjoslu (aizsardzības zonu) projektu (turpmāk – Projekts), kas izstrādāts Ķekavas novada teritorijas plānojuma izstrādes ietvaros.

Inspekcija 25.01.2017. vēstulē Nr.06-05/06-05/241 sniedza nosacījumus Ķekavas novada teritorijas plānojuma izstrādei.

Inspekcijā š.g. 6.martā Teritorijas plānojuma izvērtēšanas komisijas sēdē, piedaloties SIA "Metrum" projekta vadītājam M. Kalvānei, izskatīja iesniegto Projektu, kurā izstrādāti priekšlikumi individuālām aizsardzības zonām (aizsargjoslām) ap šādiem arhitektūras pieminekļiem: **Katlakalna luterāņu baznīcai** (valsts aizsardzības Nr.6700), **Doles (Ķekavas) luterāņu baznīcai** (valsts aizsardzības Nr.6699) un **Doles Tautas namam (Doles krogam)** (valsts aizsardzības Nr.8560).

Inspekcija atzinīgi vērtē Projektā ietverto kultūrvēsturisko ainavu, kurās atrodas kultūras pieminekļi, izvērtējumu vēsturiskās attīstības un pašreizējās situācijas kontekstā, kas kalpo kā pamatojums Projektā izstrādātajiem priekšlikumiem.

Iepazīstoties ar Projektā izstrādātajiem priekšlikumiem individuālo aizsargjoslu (aizsardzības zonu) robežām un individuālo aizsargjoslu (aizsardzības zonu) uzturēšanas režīmu noteikumiem, Inspekcija konceptuāli atbalsta Projektā ietvertos risinājumus ar Teritorijas plānojuma izvērtēšanas komisijas sēdē izrunātajiem šādiem nepieciešamajiem precizējumiem:

- **Doles (Ķekavas) luterāņu baznīcai** (valsts aizsardzības Nr.6699) un **Doles Tautas namam (Doles krogam)** (valsts aizsardzības Nr.8560) noteiktās individuālās aizsardzības zonas robežās ietverams **īpašums Dārziņu iela 5 ar kadastra apzīmējumu 8070 008 0549**, kas arī pašreiz atrodas minēto kultūras pieminekļu aizsardzības zonā, ņemot vērā gan vēsturiski nozīmīgo telpiski strukturālo un vizuālo saistību ar Daugavu un valsts nozīmes arhitektūras pieminekli "Doles muižas apbūvi" (valsts aizsardzības Nr.6706) Daugavas pretējā krastā.
- **Katlakalna luterāņu baznīcai** (valsts aizsardzības Nr.6700) noteiktās individuālās aizsardzības zonas robežās ietverams **īpašums "Ozolkalni" ar kadastra apzīmējumu 8070 002 0177**, kas arī pašreiz atrodas minētā kultūras pieminekļa aizsardzības zonā,

ievērojot, ka vēsturiski īpašums telpiski un funkcionāli saistīts ar baznīcu un ir bijusī ķestera māja, kas saglabājusi tās arhitektonisko veidolu.

- Precizēt ierosinātos individuālo aizsargjoslu (aizsardzības zonu) uzturēšanas režīma noteikumus, lai nebūtu pretrunas lietotajos terminos un formulējumos situācijā, kurā svarīga ir kultūras pieminekļu un kultūrvēsturiskās ainavas daļas, kas tiek ietverta individuālajā aizsardzības zonā, kā vienota veseluma vērtību saglabāšana un nosacījumi tādām plānotām pārmaiņām, kas respektē šīs vērtības un neiznīcina tās. Minētie noteikumi ietverami teritorijas izmantošanas un apbūves noteikumos.

Inspekcija lūdz precizēt kultūras pieminekļu individuālo aizsargjoslu (aizsardzības zonu) robežas un atkārtoti iesniegt Inspekcijā apstiprināšanai.

Ar cieņu,
Inspekcijas vadītāja vietniece

(paraksts*)

V. Viksna

*Dokuments ir parakstīts ar drošu elektronisko parakstu.

I.Jekale
67223328

6.2. Projekta izstrādātāja sertifikāts

